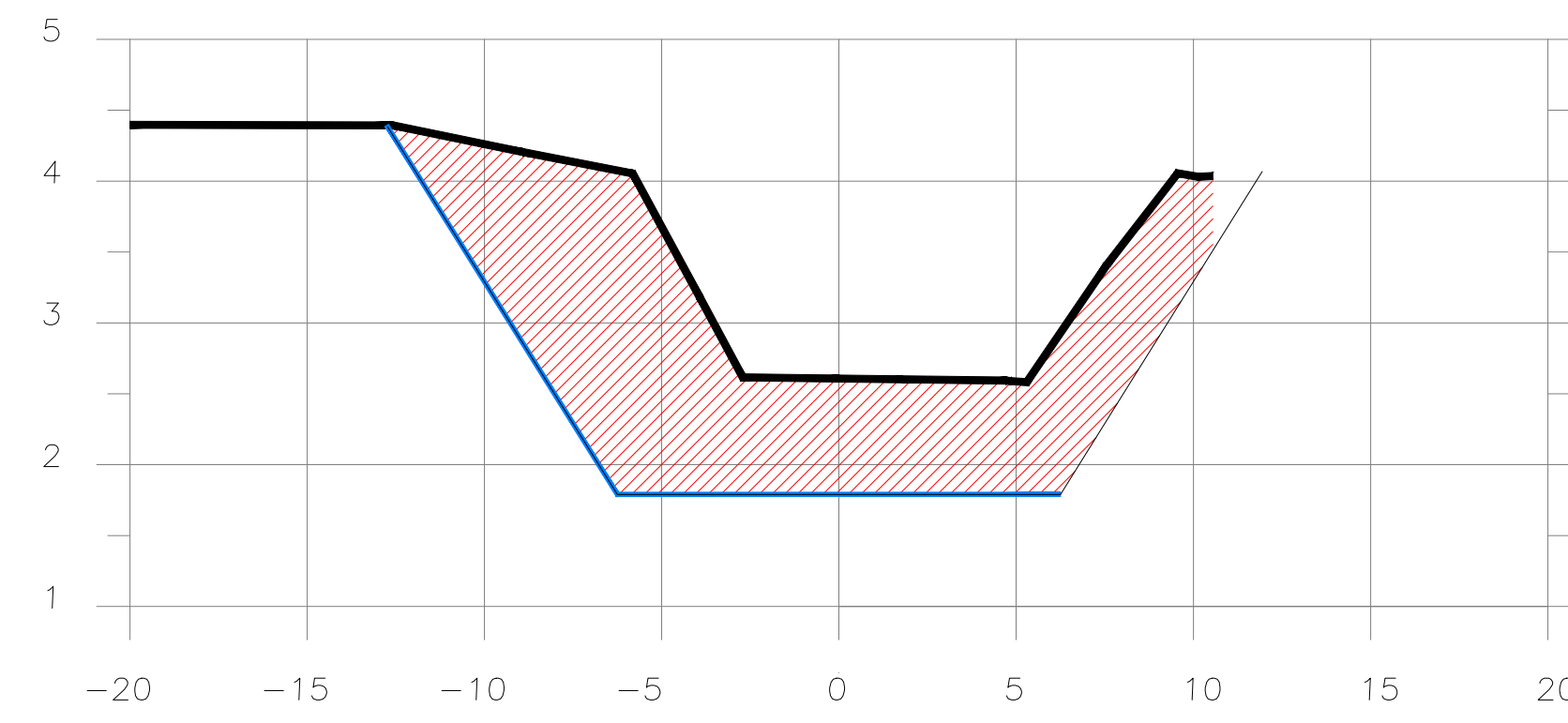
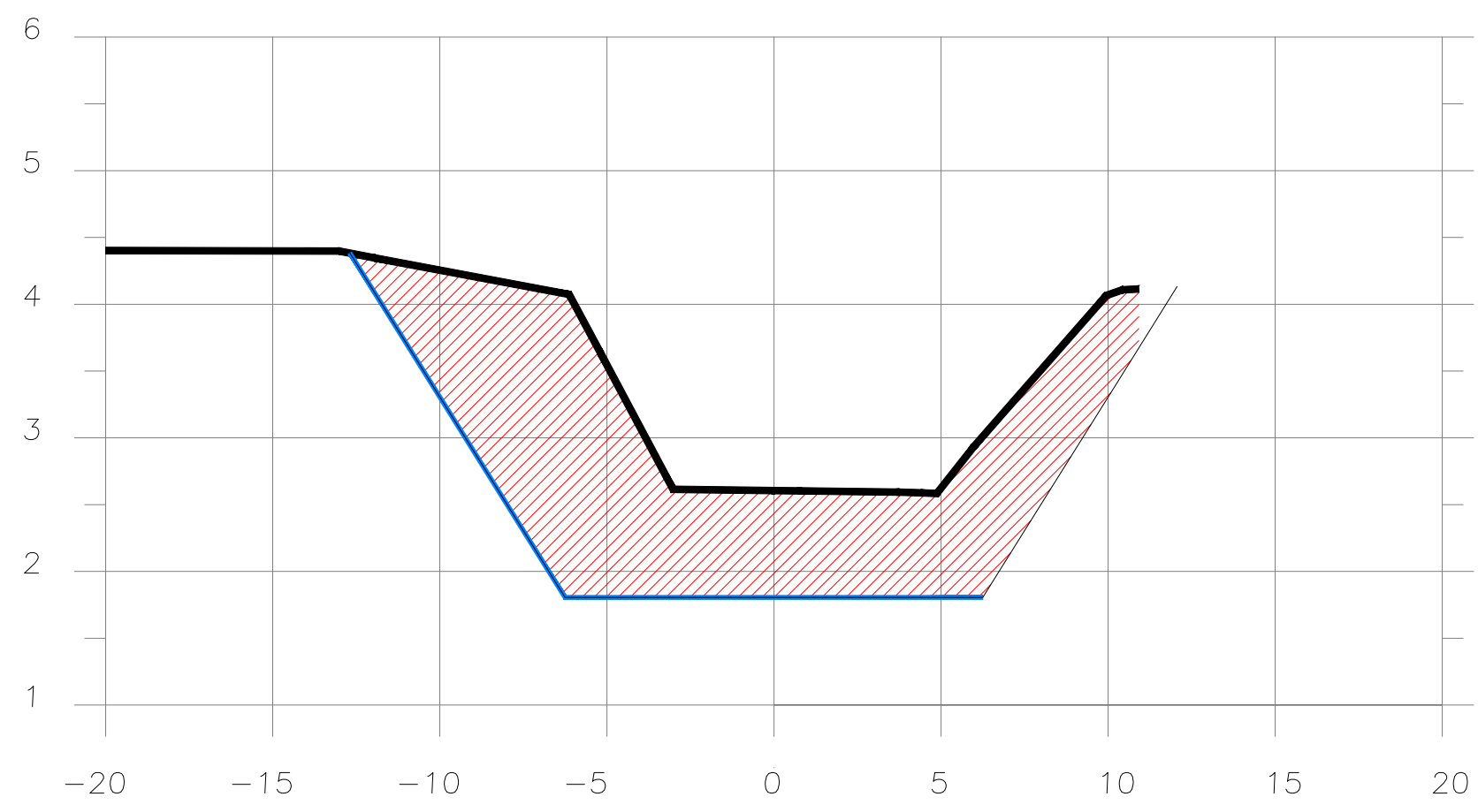


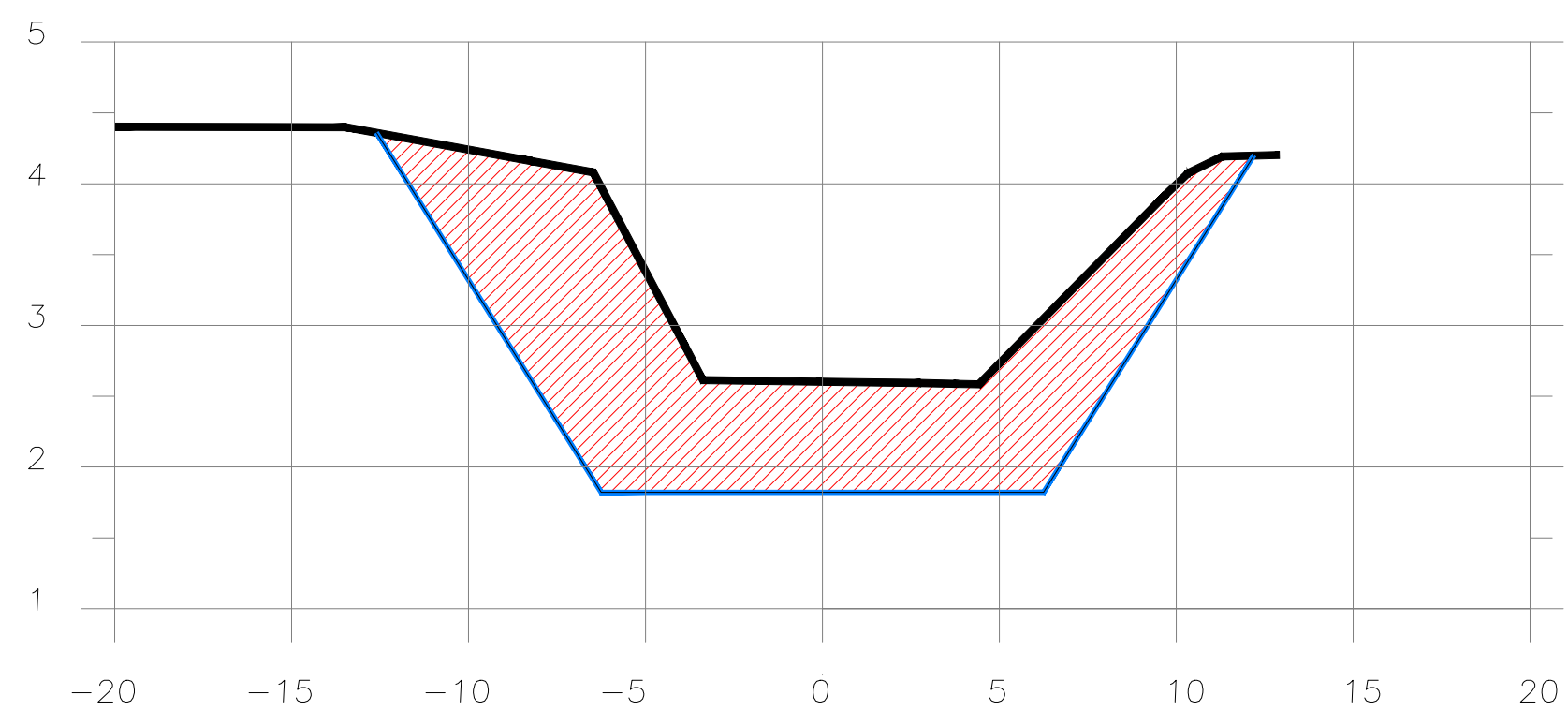
SECCION 1+020



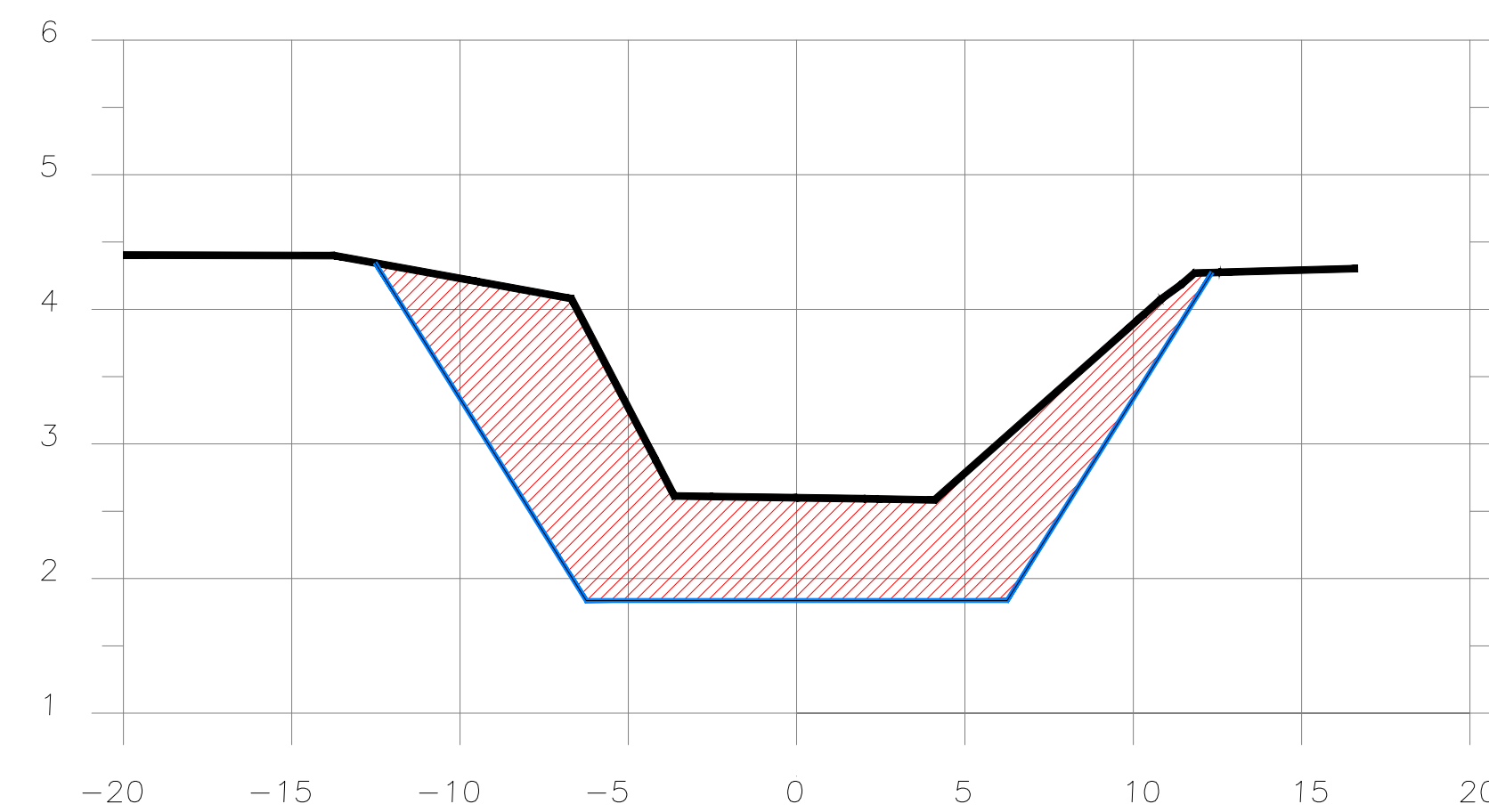
SECCION 1+030



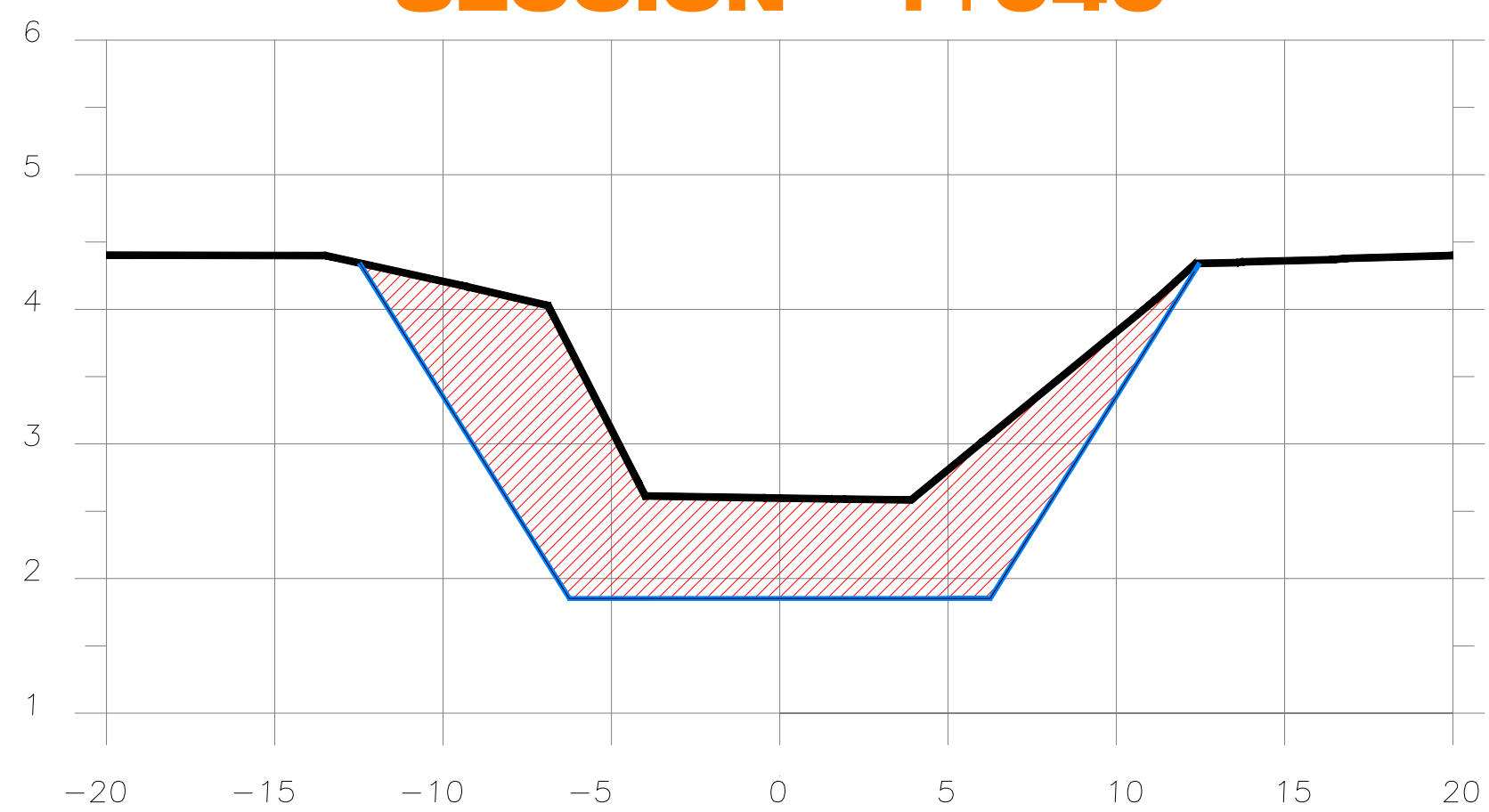
SECCION 1+040



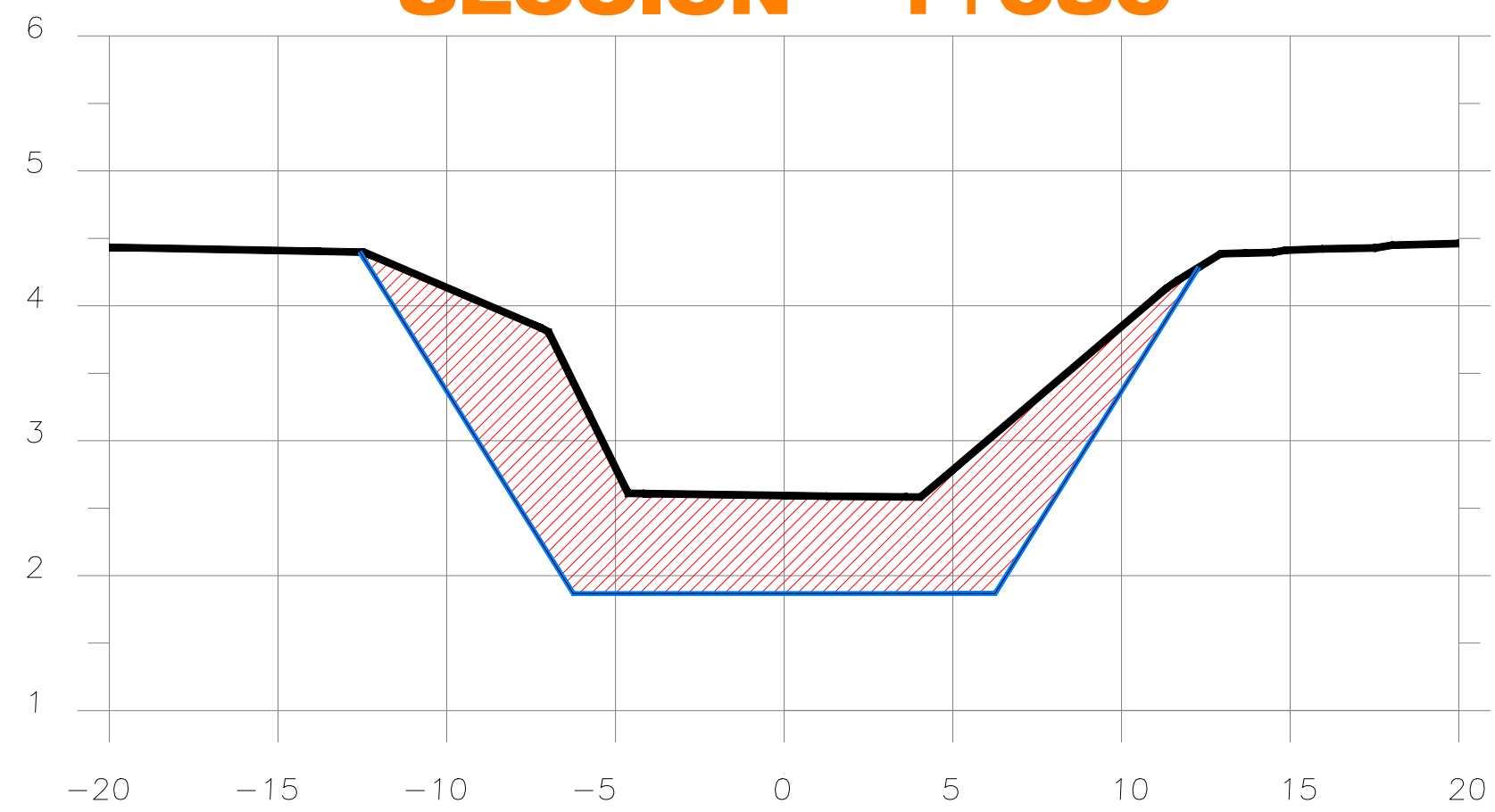
SECCION 1+050



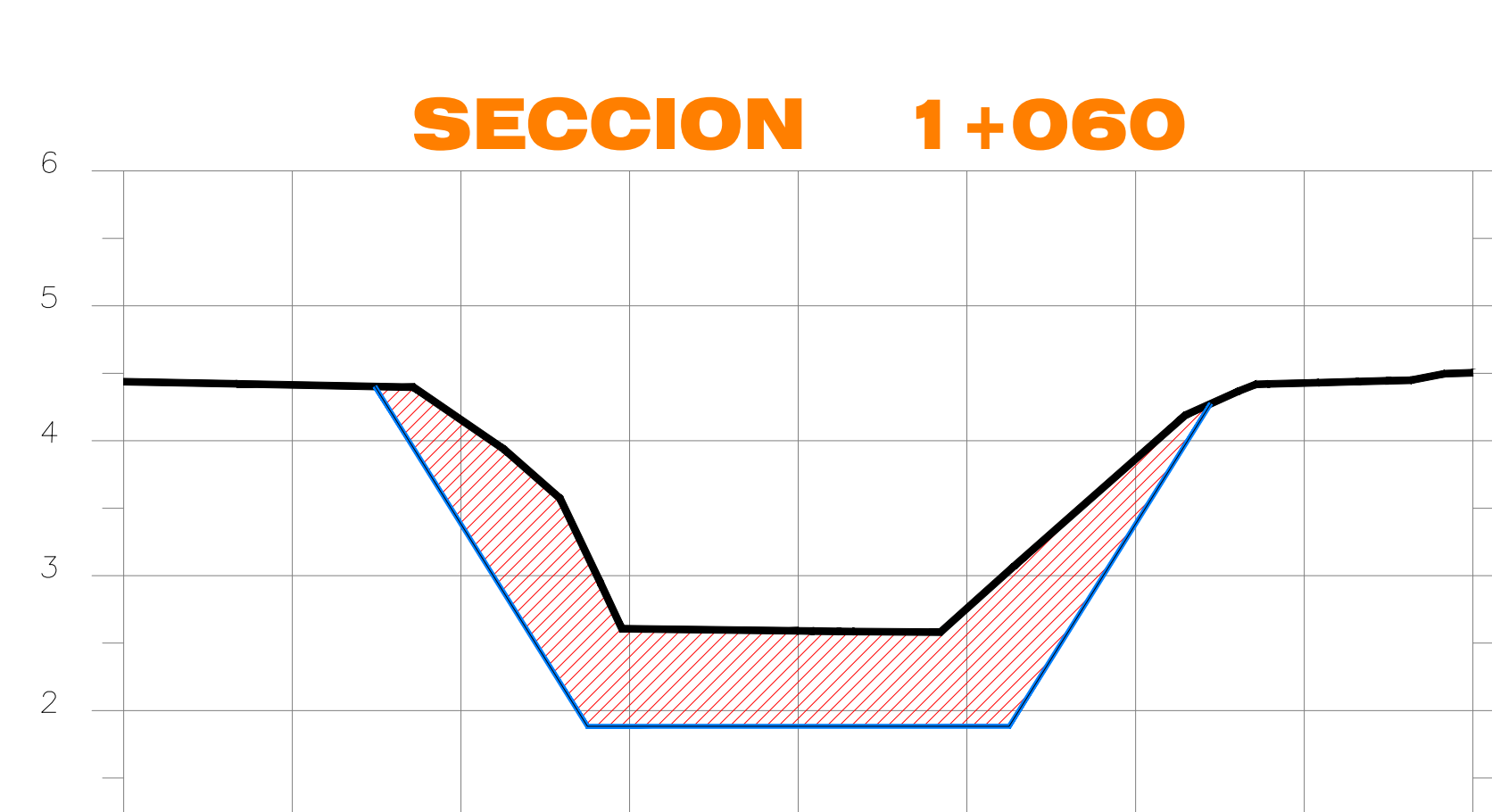
SECCION 1+060



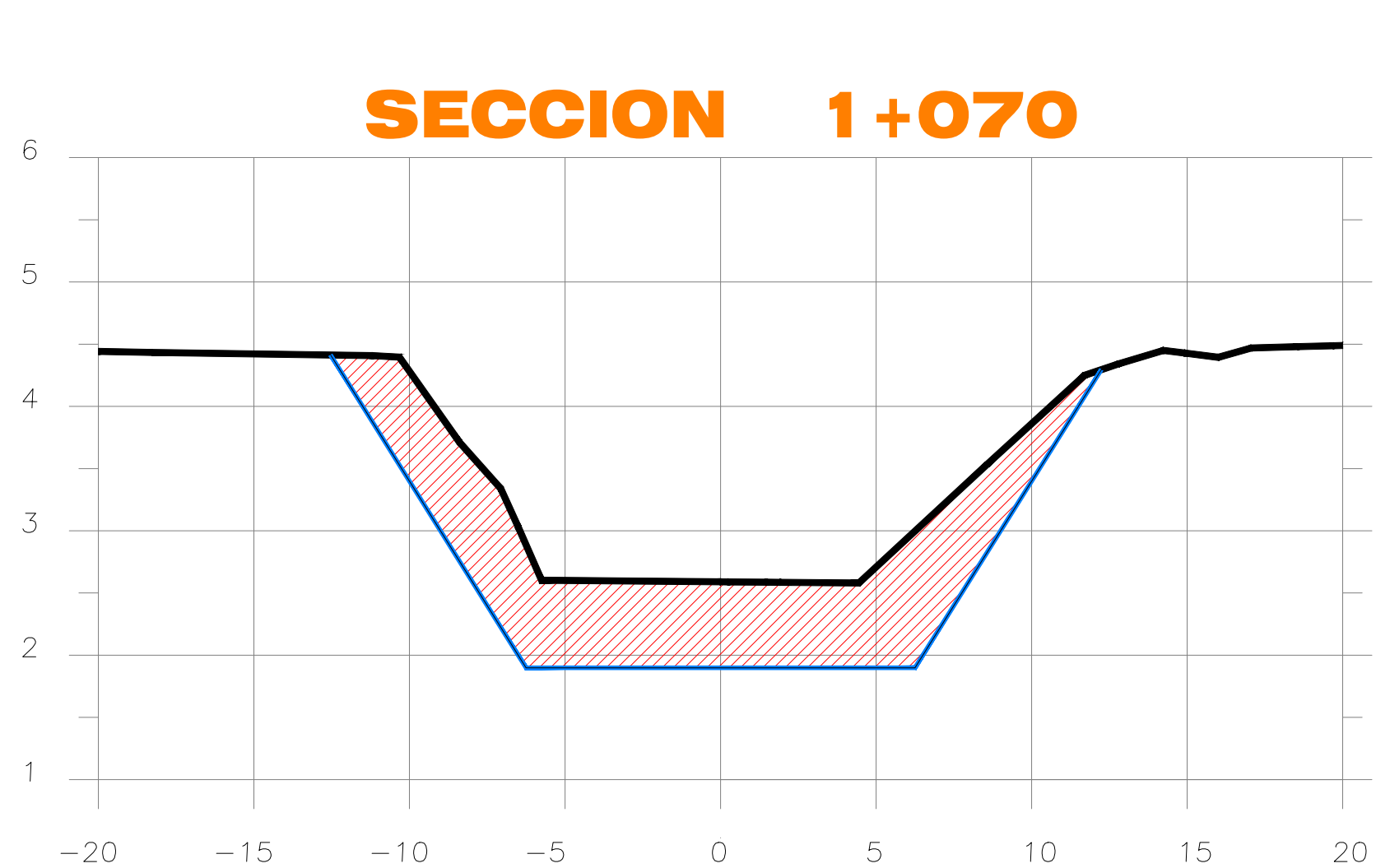
SECCION 1+070



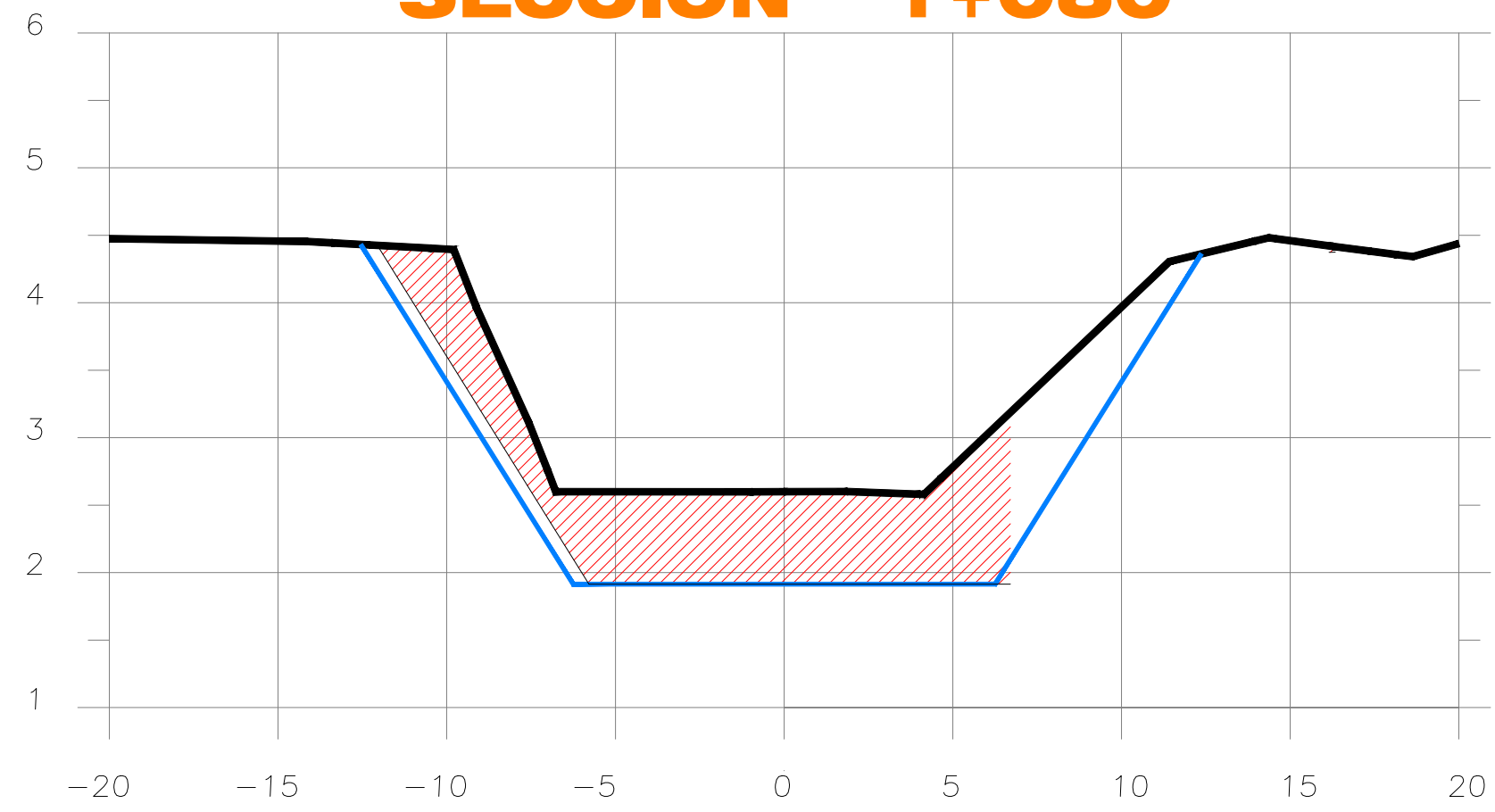
SECCION 1+080



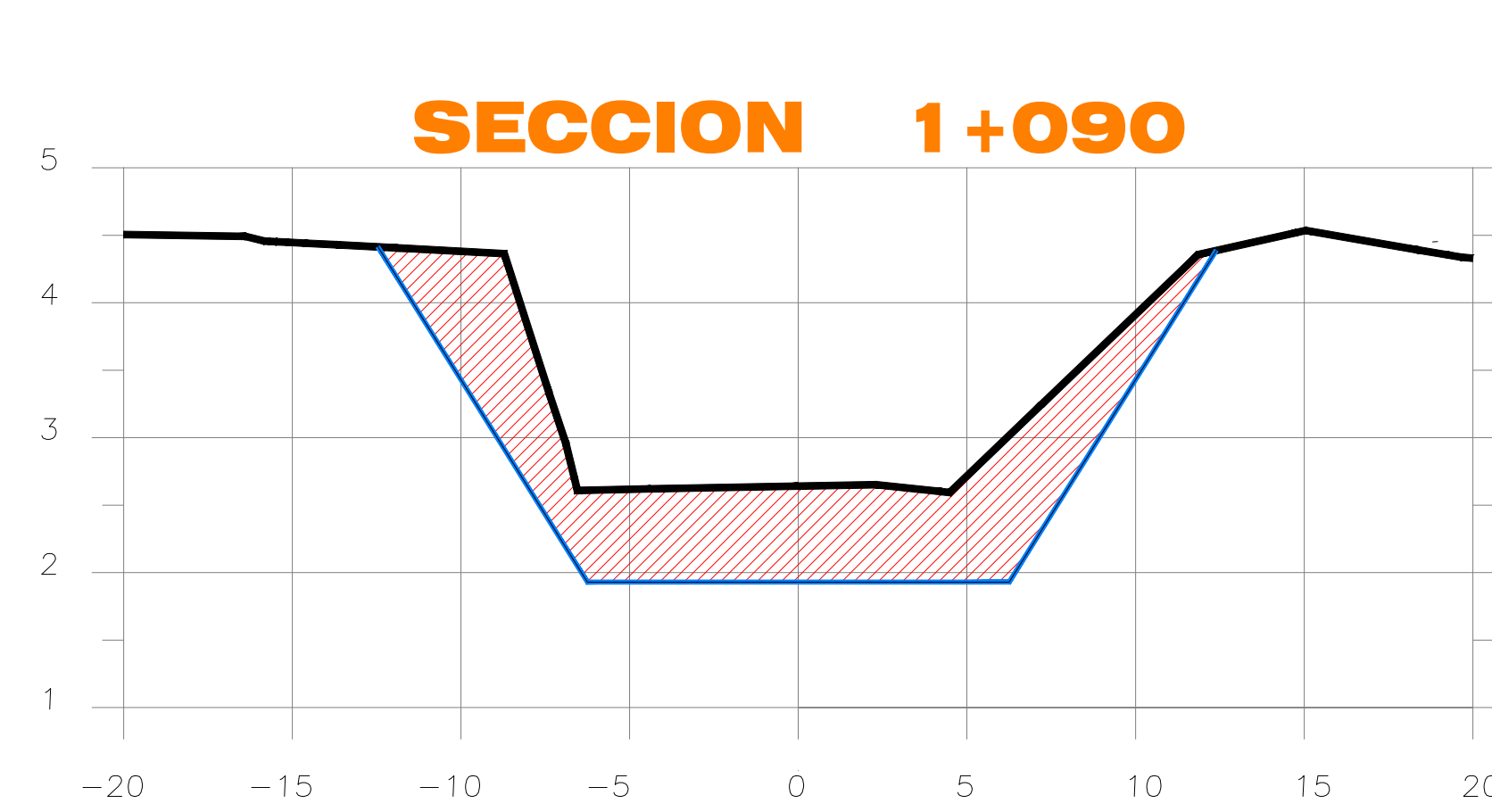
SECCION 1+090



SECCION 1+100



SECCION 1+110



SECCION 1+120

SECCIONES CHOCOLATE SECCIÓN TRAPEZOIDAL

NOTA:
TOMAR NIVEL DE RASANTE DE FONDO
DEL PERFIL DE DISEÑO

SECCIONES - ESCALA HOR. 1:200
VERT. 1:50



PROYECTO:
PROYECTO SISTEMA CONTROL DE INUNDACION AREA LIMONCITO

PROPIETARIO:
SENARA
CEDULA JURIDICA: 3-007-042041-11

SITA EN:	BARRIO QUINTO		
PROVINCIA:	CANTON	DISTRITO	
7º LIMON:	1º LIMON	1º LIMON	

INFORMACION REGISTRO PUBLICO:
0 (CERO)
TERRENOS PUBLICOS

DIBUJO: A.ZURIGA

PROFESIONAL RESPONSABLE DEL DISEÑO:
ING. REBECA VARGAS FERNANDEZ
No. IAB. 30416

PROFESIONAL RESPONSABLE DEL DISEÑO:
ING. YASSER ESPINOZA RIVERA
No. IAG. 33109

ARCHIVO: //DIBUJO2022/
LIMONCITO CIUDAD FUERTO/
SEC_CHOCOLATE.DWG

CONTENIDO:
SECCIONES
SECTOR CHOCOLATE
SECCIÓN TRAPEZOIDAL
1+020 A 1+120

ESCALA INDICADA	FECHA NOVIEMBRE 2022	LAMINA 17/19
-----------------	-------------------------	-----------------